







OZNACZENIA :

-  – projektowana nawierzchnia jezdni
-  – projektowane pobocza gruntowe częściowo wzmocnione
-  – krawęż. jezdni
-  – spodki poprzeczne

Przebudowa drogi gminnej 120133C Lamkowiżna – Kupno na odcinku od km 2+532 do km 2+637 o długości 105,0m		
Temat: PROJEKT ZAGOSPODAROWANIA TERENU		Nr rys. 2
Branża: DROGOWA	Podpis	Skala: 1:500
Projektant: mgr inż. Agnieszka Szczuraszek-Kostendka upr. nr KUP/0039/P000/08 do projektowania bez ograniczeń w specjalności drogowej		
Opracowanie: mgr inż. Agnieszka Kraszkiewicz		
Data:		Marzec 2025 r.

